


ITA OTROCTVO 6.ročník Afrika

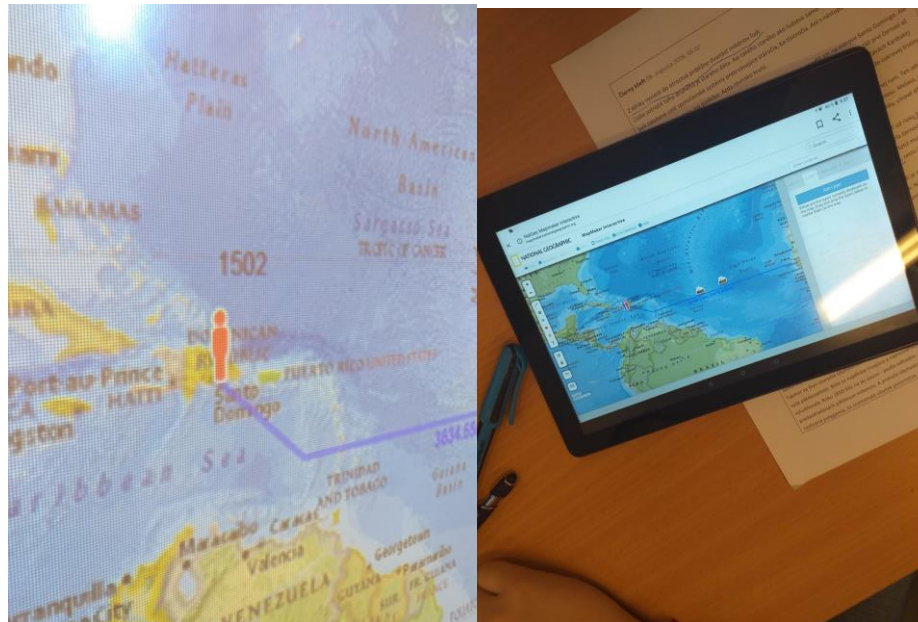
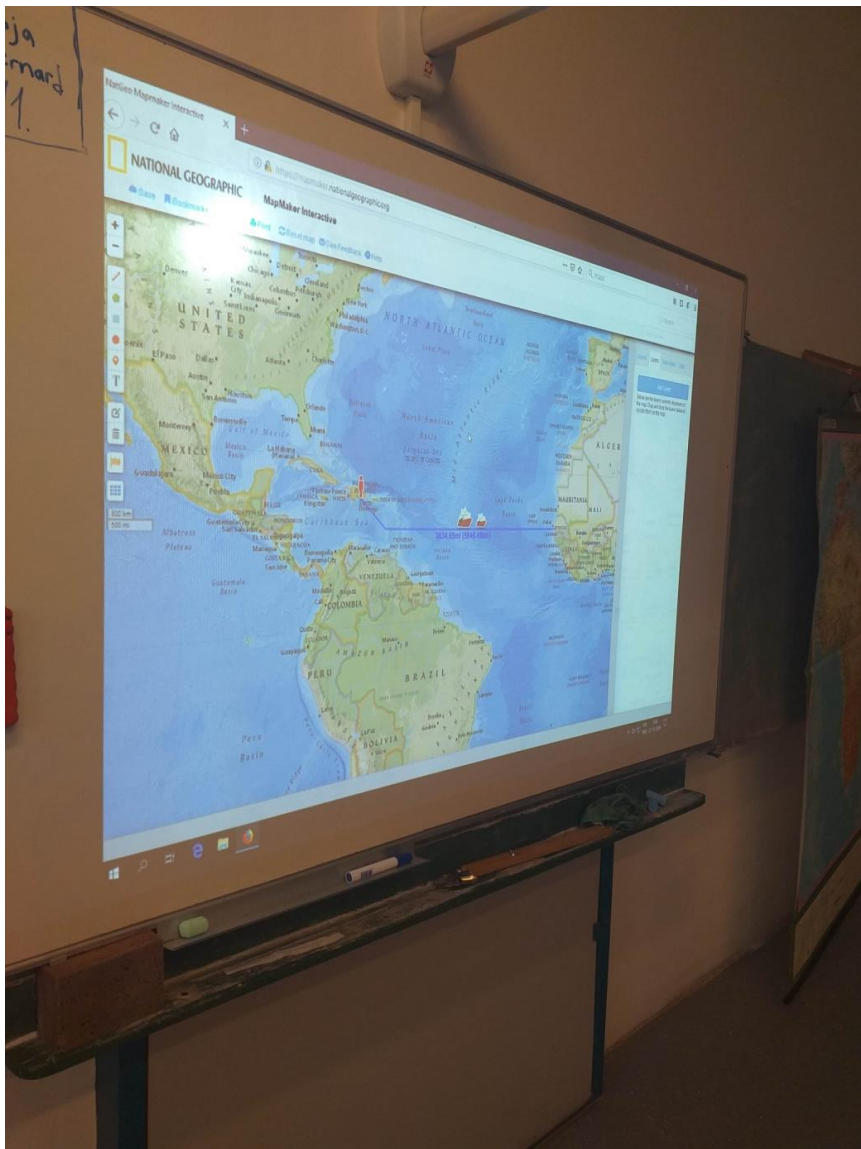


Metodika s názvom **OTROCTVO** je určená žiakom 6.ročníka. V triede 6.A sme najprv diskutovali o rozdielnostiach v rasách a spoznali štruktúru obyvateľstva Afriky. Potom nasledovala práca na zlepšení porozumeniu textu. Vďaka zadanému textu zisťovali, aké boli cesty otrokov z Afriky, kvôli čomu ich vyvážali a za akých podmienok. Pracovali s autentickým textom z novín a vyhľadávali a spracovali podľa neho dôležité informácie.

Potom nasledovala pre žiakov veľmi zaujímavá práca s aplikáciou mapmaker od nationalgeographic, kde sa stali na chvíľu kartografmi. Do mapy sveta dopĺňali informácie, ktoré zistili z textu. Učili sa podľa návodu vytvoriť na mape čiary, znázorňujúce smer plavby lodí s otrokmi. Na mape Afriky našli miesto odkiaľ väčšina lodí odplávala a miesto, kam dorazili prvé lode s otrokmi. Do mapy vpísali dátum vylodenia prvých otrokov a pomocou značiek vyjadrili, čo je na mape znázornené. Žiakov práca s tabletmi a aplikáciou veľmi bavila. To čo sa naučili na tejto hodine je využiteľné pri práci na projektových úlohách alebo iných zadaniach, tak veríme, že to čoskoro využijú.

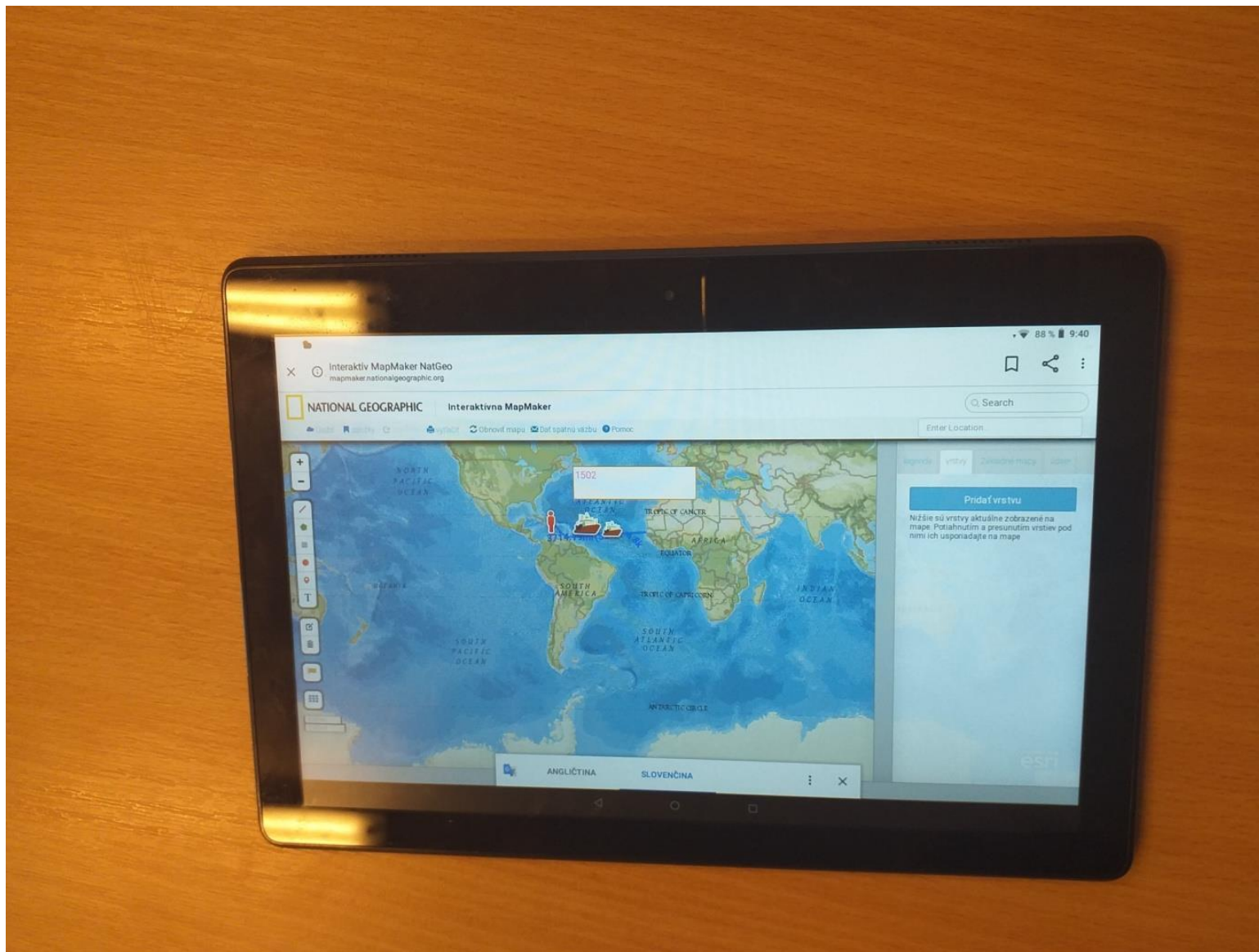


ITA OTROCTVO 6.ročník Afrika



Výsledkom našej práce bola mapa, ktorá opisovala plavbu lodí s otrokmi, vyjadrovala rok prvého dovezenia otrokov a miesta vyplávania zo západnej časti Afriky a priplávania do Santa Dominga v Strednej Amerike. Žiaci ju dokázali vytvoriť s použitím Mapmakeru, v ktorom pracovali prvý krát.

ITA OTROCTVO 6.ročník Afrika



ITA OTROCTVO 6.ročník Afrika

